


Presentación

200 números y 50 años de CyTET. Medio siglo de urbanismo y ordenación del territorio

200 numbers and 50 years of CyTET. Half a century of urban planning and territorial planning




Con este misceláneo, *Ciudad y Territorio Estudios Territoriales* alcanza los doscientos números publicados ininterrumpidamente y cumple cincuenta años. Estos datos hacen de CyTET la decana de las revistas en lengua castellana sobre urbanismo y ordenación del territorio; su origen se remonta al año 1968, siendo la confluencia de varias revistas que se fueron integrando a lo largo del tiempo hasta conformar en 1993, con el número doble 95-96, la actual CyTET, *Ciudad y Territorio Estudios Territoriales*. En los 50 años transcurridos desde su inicio, CyTET ha publicado más de 2.000 artículos de prestigiosos profesionales y académicos relacionados con el estudio y la planificación de la ciudad y el territorio, en los que puede seguirse la evolución y trayectoria del pensamiento académico y la práctica profesional en estas disciplinas.

En el año 1968, el entonces Instituto de Estudios de la Administración Local crea la *Revista Ciencia Urbana*, dirigida por Ramón Martín


Mateo. El año siguiente, se crea la revista *Ciudad y Territorio Revista de Urbanismo y Ordenación Territorial*, dirigida por Fernando de Terán. En 1970, el Instituto de Estudios de la Administración Local integra ambas publicaciones con el título *Ciudad y Territorio Revista de Ciencia Urbana*, manteniéndose bajo la dirección del profesor Fernando de Terán hasta el año 1989. En 1990, ya dentro del Instituto Nacional de la Administración Pública (INAP), asume la dirección de la revista Carmen Gavira (1990-1992).

Por su parte, el Ministerio de Obras Públicas y Urbanismo, crea en 1981 la revista *Estudios Territoriales*, dentro del *Centro de Estudios de Ordenación del Territorio* y del Medio Ambiente (posteriormente ITUR: Instituto del Territorio y Urbanismo). Fueron sus directores: José González Paz (1981-1983), Antonio Vázquez Barquero (1984-1987), Carlos Giménez de la Cuadra (1988-1992) y Javier García-Bellido (1992).

Presentación



En 1993, dentro del Ministerio de Obras Públicas y Transportes, se integran nuevamente Ciudad y Territorio (que llevaba 94 números publicados) con Estudios Territoriales (40 números), dando lugar a la revista actual CyTET Ciudad y Territorio Estudios Territoriales, que recoge y sintetiza el bagaje y las fructíferas trayectorias de todas las revistas anteriores. Su director durante la Tercera Época fue Javier García Bellido (desde 1993, hasta su fallecimiento en 2006). Desde el año 2010 hasta la actualidad (Cuarta Época) su director es el profesor Rafael Mata Olmo.



Bajo el actual nombre de CyTET Ciudad y Territorio Estudios Territoriales, desde 1993, se han publicado 96 números, con más de 1.000 artículos.

Junto al mantenimiento de la continuidad y periodicidad de la edición de la revista, un hecho que hay que agradecer al compromiso de los distintos ministerios del Gobierno de España responsables de la misma –en la actualidad, el de Fomento-, Ciudad y Territorio Estudios Territoriales ha mantenido y fortalecido su calidad, desde la independencia intelectual y el rigor científico-técnico de sus contribuciones. Desde 2014 la revista ha pasado a estar incluida en SCOPUS, SCImago-SJR y, en 2015, en el Emerging Sources Citation Index (ESCI), una base de datos de la Web of Science de Thomson Reuters. Así mismo ha sido seleccionada para el procedimiento de Valutazione della Qualità della Ricerca in Italia y figura en el *Avery Index of architectural periodicals* de la Columbia University, un índice de gran importancia para las disciplinas de arquitectura e ingeniería, a un nivel parecido al JCR. Además, CyTET está incluida en otras bases de datos e índices de impacto como Periodical Index Online, Carhus+2014, DIALNET, LATINDEX, MIHAR SHERPA/ROMEO, H-Index Scholar, DICE, RESH, In-Recs, Ulrichsweb ISOC, URBADOC, REDBIUM y DULCINEA, habiendo pasado recientemente la primera fase de evaluación del sello FECYT. Así mismo, en otoño de 2018, con el número 197, comenzamos una nueva etapa con la edición digital de la revista, como complemento de la edición en papel.



Un balance muy positivo como éste ha sido posible gracias a los cientos de autores que, a lo largo de estos cincuenta años, han querido publicar sus trabajos en CYTET, a los evaluadores anónimos, que han desempeñado una tarea fundamental, a los corresponsales y a los miembros del Consejo asesor científico. Para todos ellos la gratitud y el reconocimiento del Consejo de Dirección y del Comité de Redacción de Ciudad y Territorio. Estudios Territoriales.

Abre la sección de **Estudios** de este número misceláneo el artículo titulado “La planificación territorial de carácter sectorial en España: diagnóstico y propuesta de clasificación regional”, del que son autores Enrique PEIRÓ SÁNCHEZ-MANJAVACAS y Joaquín FARINÓS DASÍ, en el que realizan un diagnóstico de la política de ordenación del territorio en España y sus posibles perspectivas futuras a partir del análisis de la situación de los planes sectoriales en el marco de la política de OT llevada a cabo por las 17 Comunidades Autónomas. Le sigue el texto “Burocracia urbanística, ciclo económico y urbanismo eficaz y productivo en España. Los casos andaluz y valenciano”, de Manuel J. MARCHENA GÓMEZ, José Luis ALEGRÍA FERNÁNDEZ Y Francisco J. VÁZQUEZ PINILLOS, en el que los autores se plantean cómo aplicar un urbanismo eficaz y práctico en el siglo XXI en un momento lleno de incertidumbres y de pretendida salida de la denominada crisis (sic.). Carlos SÁNCHEZ FRANCO, en su texto “La evaluación ambiental de los planes generales municipales. El caso de Trujillo”, aporta una valoración de la repercusión de la evaluación ambiental estratégica en el planeamiento urbanístico, a partir del ejemplo de la llevada a cabo en el Plan General de Trujillo, que pone de manifiesto la complejidad normativa, con sus efectos sobre la tramitación del planeamiento y la necesidad de mejora del procedimiento.

En el artículo “La dispersión urbana de los residentes europeos en el territorio almeriense”, Antonio CASTILLA-POLO y Carlos Jesús ROSA-JIMÉNEZ tratan el fenómeno de la ocupación del suelo asociado a residentes europeos en la costa española, identificando las áreas elegidas en Almería y sus principales características, considerando el alto impacto de este asunto sobre el paisaje y la estructura del territorio. Sigue la contribución de María Cristina GARCÍA GONZÁLEZ y Salvador GUERRERO LÓPEZ “Sobre el espacio de juego infantil en la ciudad moderna: *Lady Allen of Hurtwood* versus *Jakoba Mulder*”, en el que analizan dos de las formas de abordar los vínculos existentes entre el espacio público de la ciudad moderna y las necesidades del *homo ludens*, surgidas a mediados del siglo

XX en Europa, las de la paisajista inglesa Lady Allen of Hurtwood en algunos barrios de la ciudad de Londres y la de la urbanista holandesa Jakoba Mulder, desde el Departamento de Obras Públicas del Ayuntamiento de Ámsterdam. Elisa GALLEGO PICARD en “La lectura emocional del territorio. Un caso concreto en el Atlántico gallego” plantea una aproximación emocional como herramienta metodológica para alcanzar un mayor entendimiento de un territorio en la costa atlántica gallega, reflexionando sobre lo pertinente del uso del lenguaje emocional y racional. El artículo de Daniela RIVERA BRAVO, Camilo DEL RÍO LÓPEZ, Luis Felipe GARCÍA CASTILLO, Federico ARENAS VÁSQUEZ y Fernando GODOY SOTO, “Agua y ordenanzas municipales en Chile. Diagnóstico local de un recurso escaso en una geografía diversa”, se centra en la ordenación de las aguas a escala local, a través del análisis de las ordenanzas dictadas por las municipalidades en Chile, que presentan, según los autores, repetición de contenidos, con una marcada preocupación por evitar la contaminación de las aguas y sus fuentes, pero sin alusiones a su uso responsable y sostenible. Por último, el texto de Natalia ESCUDERO PEÑA, “Valoración histórica de tempranas medidas de sostenibilidad en el primer Plan Regulador Intercomunal de Concepción (Chile) 1963”, aporta los resultados de una investigación centrada en los componentes histórico y de sostenibilidad, que han permitido valorar la primera experiencia de planificación territorial y urbana realizada por el Estado de Chile en su etapa madura (1950-1979), a escala intercomunal en Concepción (1963), la segunda área metropolitana chilena después de la ciudad de Santiago.

La sección de **Estudios Comparados** se ocupa en este número de la “Incidencia de los informes sectoriales estatales en el planeamiento”, un trabajo realizado por Nuño MARDONES FERNÁNDEZ DE VALDERRAMA & José LUQUE VALDIVIA & Izaskun ASEGUINOLAZA BRAGA, que examina cuál es el objeto y alcance de dichos informes y el procedimiento seguido en su solicitud y emisión en la tramitación de los planes generales. Presta el texto una especial atención a la incidencia de esos informes en el contenido final de los planes y en la dilatación de su proceso de tramitación, lo que permite a los autores formular unas respuestas a distintos problemas surgidos y la necesidad de incorporar plenamente a estos informes el principio de administración abierta.

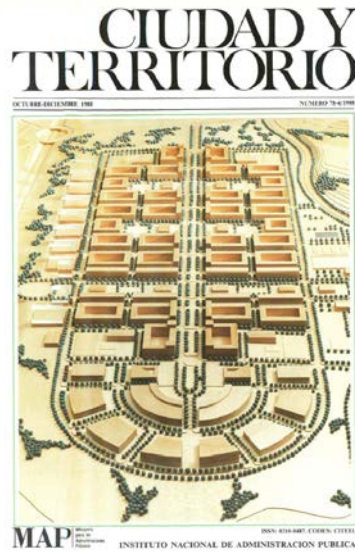
En **Documentación** se incluye el texto “Flujos migratorios y territorios europeos: entre permanencia y cambio. Una mirada desde Italia”, de Francesco LO PICCOLO y Vincenzo TODARO, que analiza con información actualizada de la

Presentación



Comisión Europea los flujos migratorios hacia Europa, sus procedencias y destinos, poniendo el acento en el caso italiano y en los primeros efectos del Decreto Salvini, en lo que los autores consideran un proceso entre la negación de los derechos fundamentales de la persona y las formas de "desobediencia civil". El **Observatorio Inmobiliario** del profesor Julio RODRÍGUEZ LÓPEZ lleva en este caso el expresivo título "Mercado de vivienda en expansión y desaceleración de la economía"

Por último, la sección de **Experiencias** reúne tres trabajos internacionales de escala urbana, dos correspondientes a Hispanoamérica y un tercero a China. El primero es el titulado "Patrimonio y ciudad: Biblioteca y Archivo Regional de Magallanes, Chile", redactado por su autor, el arquitecto Rodrigo AGUILAR PÉREZ; el segundo, "Regeneración urbana integrada de Nantou Old Town, Shenzhen, China", preparado



por Alessandra COPPARI. La tercera experiencia presenta las "Unidades de Vida Articulada (UVA), Medellín, Colombia", a cargo de Luca BULLARO.

Concluye el número con las reseñas y recensiones de libros recibidos.

Rafael MATA OLMO,
Director de CyTET

Eduardo de SANTIAGO RODRÍGUEZ,
Secretario del Comité de Redacción de CyTET