


NOTICIAS BIBLIOGRAFICAS




LAS CLAVES DEL URBANISMO. Cómo identificarlo
Antonio Bonet Correa
Editorial Ariel, Barcelona, 1989. 78 páginas

Continuando en la línea abierta con su trabajo «Morfología y ciudad», Antonio Bonet presenta ahora este nuevo manual didáctico sobre la historia de la ciudad y el urbanismo que viene a cubrir la penosa situación editorial en este área de conocimiento en la que los escasísimos títulos disponibles en el mercado español, corresponden a libros inaccesibles para un estudiante por su elevado coste. Por ello, este pequeño volumen, planteado como texto de divulgación, supone todo un acierto editorial.

Se estructura el contenido en tres capítulos: Teorías y métodos, Tiempo, lugar y función de la ciudad, y Morfología urbana. En menos de un centenar de páginas, el autor repasa la historia de la ciudad, su transformación, su función, su forma..., apoyando las explicaciones en 80 ilustraciones (fotos, gráficos, planos, esquemas, dibujos) comentadas, que en una inteligente composición permiten VER y LEER el texto para COMPRENDER las formas que en él se analizan.

La sencillez del discurso con que el autor narra, describe y sintetiza se refuerza con la variación del tipo de letra para reforzar las ideas y los conceptos básicos. Una cuidada bibliografía esencial sobre el tema y una síntesis gráfica cronológica cierran este libro, que sin duda se convertirá en texto básico para la enseñanza del urbanismo en España.

C. G.



ENVIRONMENT AND URBANIZATION.
Volumen 2, núm. 1. Abril 1990
IIED/Endsleigh Street
London WC1H 0DD UK


Esta Revista pretende ser un vehículo para el intercambio de ideas e información sobre temas de asentamientos humanos y medio ambiente, entre organizaciones no gubernamentales (ONGS), activistas e investigadores en temas relacionados con el Tercer Mundo, y entre éstos y los representantes de agencias internacionales de asistencia, estudiantes y profesores de los países desarrollados.

Cada número trata sobre un tema particular: Suburbios en las ciudades del Tercer Mundo (I-89), Problemas de Medio Ambiente en las ciudades del Tercer Mundo (II-89), Organización de las Comunidades de Base (I-90), Los niños y el Medio Ambiente (II-90). Completa cada número una sección de información sobre Seminarios, Congresos, Proyectos de investigación o actividades relacionadas con su contenido. Adjunta también noticias y reseñas bibliográficas.

Publicada por el Programa de Asentamientos Humanos del Instituto Internacional de Medio Ambiente y Desarrollo (IIED-América Latina) y el International Institut for Environment and Development (IIED), aparece semestralmente, proporcionando información actual sobre urbanismo y medio ambiente en el Tercer Mundo, que resulta difícil obtener desde Europa.

Editada en inglés y con una cuidada maquetación, esta Revista intenta romper el aislamiento en el que los investigadores europeos especializados en estos temas vivimos ante la imposibilidad de obtener contactos e información sobre África, Asia o América Latina.

C. G.




POUVOIR LOCAL, REGIONALISMES, DECENTRALISATION: opciones territoriales y territorialidad en América Latina
Jean Revel-Mouroz (coordinador)
CNRS. IHEAL, Paris, 1989. 549 páginas

Desde los inicios de los años ochenta, en América Latina la crisis económica y la evolución hacia la democracia constituyen dos fenómenos que han transformado los términos y las opciones de un debate ahora ya generalizado sobre las relaciones entre poder central, regional y local.

En este mismo período, pero en un contexto político diferente: Europa, la discusión y la posterior aplicación de leyes de descentralización ha respondido a la voluntad de las sociedades locales de tomar una mayor intervención en la determinación de su destino y del de su territorio. Democratización y modernización, modernización y democratización se han convertido, tanto en Europa como en América Latina, en los problemas claves, en las referencias ineludibles para toda reflexión sobre las vías y los medios que permitirán afrontar las transformaciones impuestas por el nuevo contexto internacional.

El denso volumen que aquí presentamos recoge cerca de medio centenar de intervenciones de investigadores franceses y latinoamericanos sobre el municipio, el poder regional y la administración de las metrópolis. Completa este trabajo una completísima bibliografía sobre el poder local.

C. G.



HACIA UNA CONCIENCIA ECOLOGICA: Políticas de calidad del aire en América Latina

Helmut Weidner y Toens H. Hilker (compiladores)

Fundación Friedrich Ebert. Editorial Nueva Sociedad. México, 1989. 178 páginas

El proceso de desarrollo en América Latina ha conducido a la formación de grandes concentraciones urbanas e industriales. Sus políticas económicas durante décadas han fomentado el uso de tecnologías y modos de transporte altamente intensivos en el consumo de gasolinas al ser éstas altamente subsidiarias. El resultado ambiental ha sido, particularmente, la contaminación atmosférica que es ya crítica en algunos países latinoamericanos. La preocupación gubernamental se ha enfocado fundamentalmente a la construcción del sistema legislativo y administrativo y a acciones que les han permitido afrontarlas solo coyunturalmente.

Por otro lado, la sociedad latinoamericana, al parecer, no tiene aún conciencia de los efectos nocivos de esta contaminación. Surgen así dos grandes líneas contradictorias en el futuro desarrollo de las políticas de medio ambiente y de calidad del aire en América Latina: legislación e implementación.

Ocho trabajos integran este texto, y en ellos se describen las políticas ambientales de Brasil, Argentina, México y Venezuela. La coordinación del conjunto del libro corre a cargo de dos profesores alemanes que comparan la situación del medio ambiente de América Latina con la del conjunto de Europa y realizan una interesante introducción con un catálogo de criterios para analizar las políticas medioambientales.

C. G.



LA TERZA GENERAZIONE DELL'URBANISTICA

Giuseppe Campos Venuti

Ed. Franco Angeli. Milán, 1990. 260 páginas, 4.ª edición actualizada

Conocido entre los urbanistas españoles por la amplia difusión castellana de sus anteriores textos («La administración del urbanismo», «Urbanística y austeridad»...), el Profesor C. Venuti nos ofrece ahora la cuarta edición de su último texto que esperamos no tarde en ser traducida.

Las generaciones urbanísticas y en particular la Tercera Generación, la de nuestros días, es uno de los temas más discutidos en el actual debate disciplinar, al que este texto ofrece una contribución.


Según el autor, el análisis generacional constituye un instrumento de interpretación capaz de individualizar los factores comunes que han caracterizado a la ciudad y al territorio en los distintos periodos de las recientes peripecias de la urbanística. Exigencias y condicionamientos sociales, económicos, políticos y culturales han influenciado la expansión y la transformación del urbanismo: reconocer sus rasgos comunes, constituye así una operación necesaria para comprender plenamente la situación actual.

Dentro de cada generación urbanística, la sociedad ha elaborado y utilizado instrumentos de intervención que con distintas exigencias y condicionamientos se han llevado a la práctica con mayor o menor éxito. Y el análisis generacional permite profundizar en la naturaleza y en los logros de esos instrumentos. Descubrimos así la Generación del Plan, pero también de otras formas distintas de intervención.

Sobre el análisis generacional, fundamentalmente objetivo, el autor superpone la estrategia subjetiva de la «urbanística reformista» que vive el compromiso cultural del movimiento moderno, imbricándolo con el interés por la estructura del mercado inmobiliario y participando en la batalla por la gradual renovación legislativa y de la administración de la urbanística a través de los Ayuntamientos.

En este volumen se recogen las posturas sobre el debate general acerca de la urbanística y del plan, presentando a la vez las experiencias más significativas en este ámbito disciplinar, en las que el autor ha intervenido en los últimos años como técnico asesor: Madrid, Bolonia, Roma y Florencia.

C. G.



FROM SEA CHARTS TO SATELLITE IMAGES

Interpreting North American History through maps.

Edited by David Buisseret.

SERET

The University of Chicago Press. London, 1990. 324 páginas.

A través de 300 mapas, planos, fotos aéreas y dibujos se nos muestra una lectura insólita de la historia de Norteamérica. La calidad y belleza de las imágenes y la sugerente sucesión de temas que se abordan a través de sus capítulos hacen difícil abandonar su lectura. Como ejemplo basta enumerar su contenido:

- I. Los antecedentes europeos de los mapas del Nuevo Mundo.
- II. Mapas de la época de la expansión europea.
- III. Siglo XVIII: mapas de gran escala.
- IV. Mapas de los municipios y su organización.
- V. Siglo XIX: vistas y paisajes.
- VI. Vistas a ojo de pájaro de pueblos y ciudades.
- VII. Mapas y planos de ciudades.
- VIII. Mapas y atlas de condados de Norteamérica.
- IX. Dos ejemplos de mapas temáticos: Guerra civil y mapas de seguros contra incendios.
- X. Información topográfica de EEUU.
- XI. Siglo XX, mapas de autopistas.
- XII. Imágenes aéreas.

Cada uno de estos capítulos se completa con una extensa bibliografía de referencia, completando el conjunto del texto una relación de catálogos de cartografía, una relación de fuentes y un cuidadoso glosario de los términos que se utilizan a lo largo de las explicaciones. Acompañando cada mapa o plano se adjunta un esquema de localización que permite comprender su situación, la transformación de la zona, su entorno, etc.

La introducción de la obra corre a cargo de J. B. Harley, geógrafo experto en historia de la cartografía, que a través de su exposición «Texto y contexto en la interpretación de los primeros mapas» es capaz de situar cada paso de la evolución de la cartografía con la transformación de la sociedad, del arte, de la ciencia y la técnica.

Sin duda nos encontramos ante una forma original de leer la cartografía, ¿o quizá ante una manera distinta de expresar la historia? En definitiva lo que se nos presenta es la versatilidad del mapa, como instrumento técnico, como fuente de conocimiento, como obra de arte y como transmisor de una cierta forma de entender el espacio y la acción del hombre sobre él.

C. G.



METROPOLIS: URBANISME/PLANIFICATION REGIONALE/ENVIRONNEMENT
Número monográfico «NTC. France-Télécom: un avenir d'avance». núm. 90-91, 1990.

Acercándose ya al centenar de números publicados, la revista METROPOLIS ha legitimado una cierta forma de entender la ciudad y el territorio en la que «lo local» se convierte en el punto privilegiado de la innovación sin perder su importancia la gestión cotidiana muy cerca de los habitantes.


En sus dieciséis años de vida, son numerosos los números monográficos que abren el municipio y su planificación a los temas más diversos: Peatonos. Periferias. Finanzas locales. Telecomunicación. Transferencia tecnológica. Zonas industriales. Teledetección. Prevención de riesgos... Más de 30 números agotados son buena muestra del interés despertado por estos temas considerados hasta hace poco como ajenos a la vida municipal, y propios de revistas muy especializadas.

Este número, correspondiente al último trimestre del año 90, está dedicado a la Dirección General de Comunicaciones «France Telecom», y en él se abre la reflexión sobre la inserción social de los sistemas técnicos, la articulación prospectiva-estrategia, la difusión de las nuevas tecnologías de comunicación en diferentes sociedades, la transformación del mundo de las telecomunicaciones, el papel de las comunidades locales ante las nuevas tecnologías, las políticas de tarificación, etc.

Sin duda la lectura de este número abre al lector más interrogantes de los que cierra, pero seguramente ésta es la finalidad buscada por los responsables de la monografía al exponer un abanico tan amplio sobre una cuestión tan nueva y tan candente que para los municipios va a significar cambios radicales en los próximos años.

Las secciones fijas de la Revista: Noticias, Calendario de actividades, Concursos, Crítica de libros y Novedades bibliográficas, cierran este número.

C. G.



LES MAIRIES URBAINES ET LEURS PERSONNELS

Dominique Lorrain


Fondation des villes. Ministère de l'Intérieur. Direction Générale des Collectivités Locales. Paris, 1990. 209 páginas

Hace veinte años, en 1969, se constituyó en Francia un movimiento de funcionarios con el fin de obtener una revalorización de la función municipal. En ella se encontraban representadas todas las organizaciones del personal municipal, se denominaba «Grupo de Boulogne-Billancourt» debido al coloquio en el que se fundó este movimiento. El sentimiento general en aquellos años era el de que la función pública local estaba desprestigiada y presentaba un importante retraso que impedía su comparación con la función pública del Estado, y mucho más en relación al sector público.

En 1974 el autor, investigador de la Fundación de las Ciudades, realizó una primera encuesta sobre la función pública en los municipios urbanos, constatando esta imagen antes expresada. Los cambios ocurridos en estos últimos años en la vida local francesa han dado lugar a la creación de organismos de formación, a la valoración de las aptitudes para determinadas categorías, etc. Paralelamente los servicios ofrecidos por los Ayuntamientos han aumentado, las competencias también, y la capacitación técnica de la función local se hace de día en día más evidente. Ante esta situación, ¿por qué unos municipios se transforman y otros no?, ¿de qué depende la capacidad de adaptación técnica de los Ayuntamientos?, ¿cómo son sentidas las transformaciones por los funcionarios?... A estas cuestiones se enfrenta el autor de este estudio, que estructura en seis capítulos: El peso de la Administración local. Contribución a una historia contemporánea de los Ayuntamientos. Las transformaciones internas. 570.000 profesionales de lo urbano. Las políticas de reclutamiento. ¿Quién habla de la politización de los Ayuntamientos? La opinión de los secretarios.

Los resultados de una nueva encuesta realizada en 1986 sobre 134 municipios (que constituyen el centro de este trabajo de investigación) son la mejor demostración de los cambios ocurridos en la vida municipal francesa.

C. G.



REVISTA DE DERECHO URBANISTICO INDICES 1967-1988

Madrid, 1990. 469 páginas

No hay mejor método de organización que aquel que conoce la finalidad de su aplicación. ¿A quién va a servir? ¿Para qué? Por ello, rompiendo con las reglas documentales clásicas y con las normas establecidas en los programas de Bases de Datos más usuales, estos Indices que ahora presenta la Revista de Derecho Urbanístico, en los que se recogen más de 1.000 trabajos publicados en los 110 números que cubren los últimos veinte años, suponen una labor excepcional.

Se estructura la información en ocho capítulos:

- Doctrina.
- Práctica.
- Legislación.
- Jurisprudencia: Sentencias del Tribunal Supremo, de la Audiencia Nacional y de las Audiencias Territoriales y Provinciales.
- Disposiciones publicadas en el BOE.
- Bibliografía.
- Índice de autores de los trabajos publicados en la doctrina y en la práctica.
- Índice de autores de las obras examinadas en Bibliografía.

Con una humildad sorprendente, los autores justifican este trabajo: «El método seguido para la elaboración de estos Indices no responde a un sistema preelaborado. No hemos mirado a parte alguna que no haya sido la mayor facilidad del consultante en busca de la referencia deseada, utilizando por nuestra parte un método más bien autodidacta. Si luego el resultado ha merecido la pena, hemos logrado el objetivo que se buscaba.»

Desde aquí auguramos un gran éxito a este trabajo de heterodoxia documental.

C. G.