

«CRECIMIENTO HISTORICO DE MADRID»
 Comunidad de Madrid. Consejería de Ordenación
 del Territorio, Medio Ambiente y Vivienda. Centro
 de Información y Documentación.
 Madrid, 1983.
 Folleto de 31 págs., 8 fichas y 24 diapositivas.

Esta publicación viene a completar el esfuerzo de difusión iniciado en la antigua COPLACO con publicaciones como «El crecimiento histórico de Madrid» o el «Atlas básico de Madrid». Con él se da comienzo a la nueva serie puesta en marcha por esta Consejería bajo el título «Documentación fotográfica».

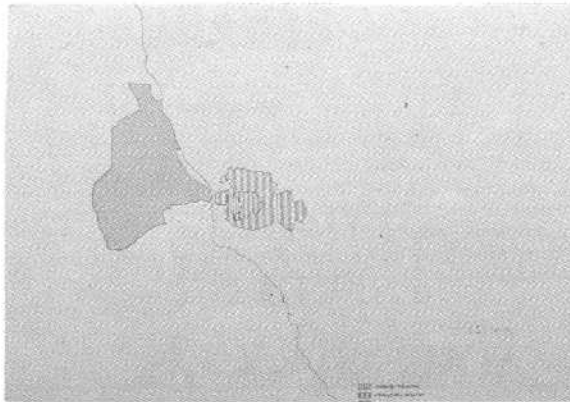
No es fácil crear un texto didáctico, sintético y claro como éste, ya que tanto la selección de las 24 diapositivas como el texto en las que se describen, permiten entender cómo se ha desarrollado el crecimiento de esta caótica ciudad y, además, al utilizar los planos más importantes de su historia como elemento de comparación con los esquemas de síntesis, permite familiarizar a los lectores en el uso de la cartografía histórica como instrumento fundamental de análisis urbano.

El texto se divide en cinco grandes capítulos en los que se inserta la serie de diapositivas: Origen de la ciudad. Madrid y los Habsburgo. La nueva


Monarquía: los Borbones. Una ciudad nueva. El siglo XX: de pequeña villa a gran ciudad.

Como anexo al texto, aparece una serie de ocho fichas de gran utilidad desde el punto de vista didáctico: «Léxico abreviado de geografía urbana» en donde se definen más de 30 términos utilizados en el texto como Area Metropolitana, Extrarradio, Trama urbana... Una «Cronología del crecimiento de Madrid» resume las fechas más importantes en el desarrollo histórico de la ciudad. «Evolución de la población» sintetiza a través de varios cuadros las transformaciones demográficas de la ciudad en cada siglo y con mucho más detalle para cada decenio del siglo XX. «Planos de Madrid» proporciona información sobre 32 planos de la ciudad de los siglos XVII, XVIII y XIX. «Bibliografía» orienta sobre los textos fundamentales para el estudio de Madrid. «Cartografía. Mapas y planos en geografía urbana» y «Cobertura cartográfica y topográfica de Madrid» explican los principales conceptos que se utilizan en cartografía y orientan sobre la localización de las fuentes cartográficas de Madrid. La última ficha, «Direcciones útiles», recoge la dirección, el horario y las funciones de los principales centros de documentación, instituciones y bibliotecas de la ciudad.


Sin duda no seremos nosotros los primeros en felicitar a la Comunidad de Madrid por esta iniciativa.




Recinto de Madrid a mediados del siglo XVII.



Madrid en 1916.



El «Gran Madrid» de 1944.



La explosión metropolitana, 1970.