

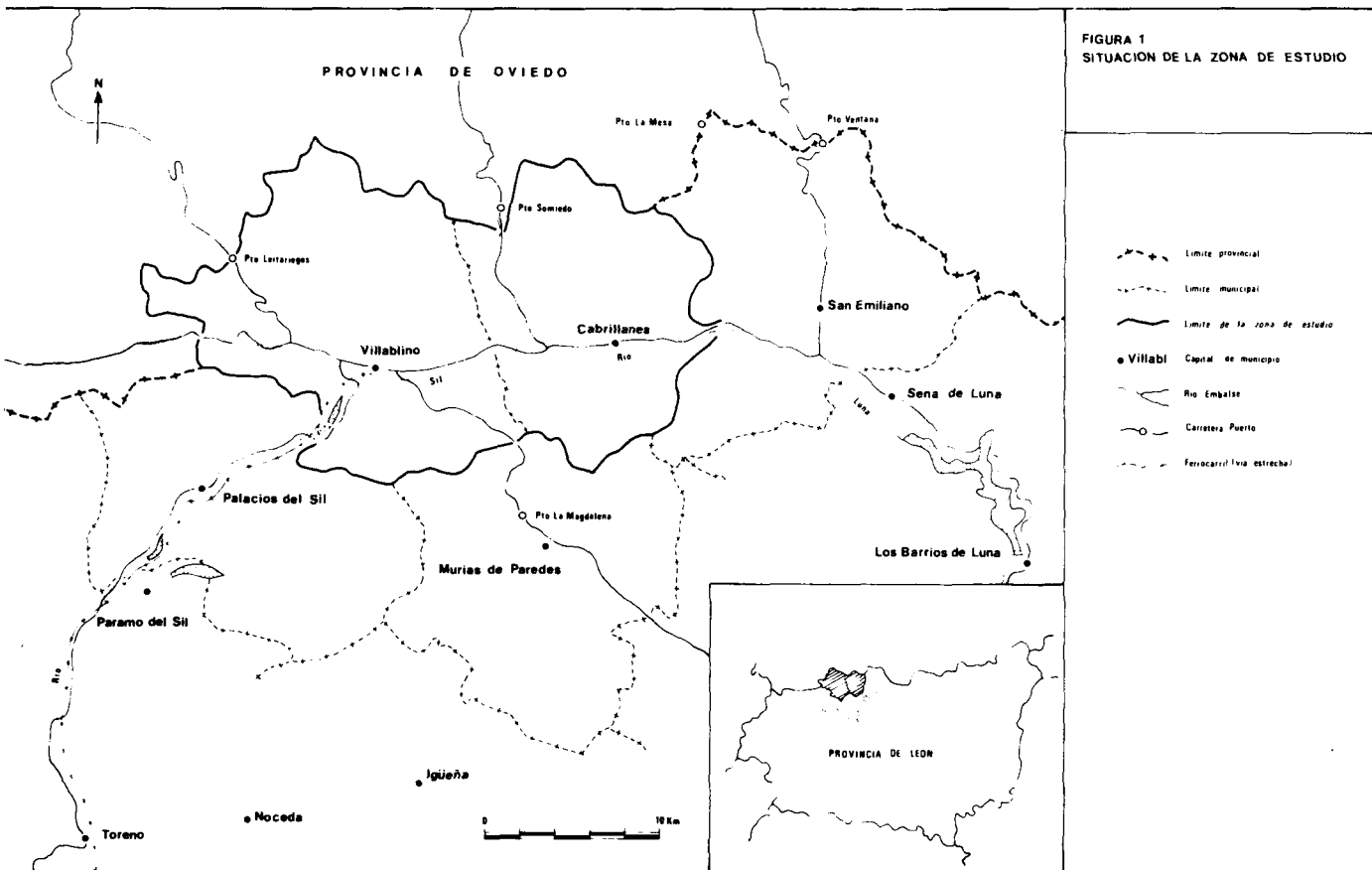
# Aclaraciones al número anterior

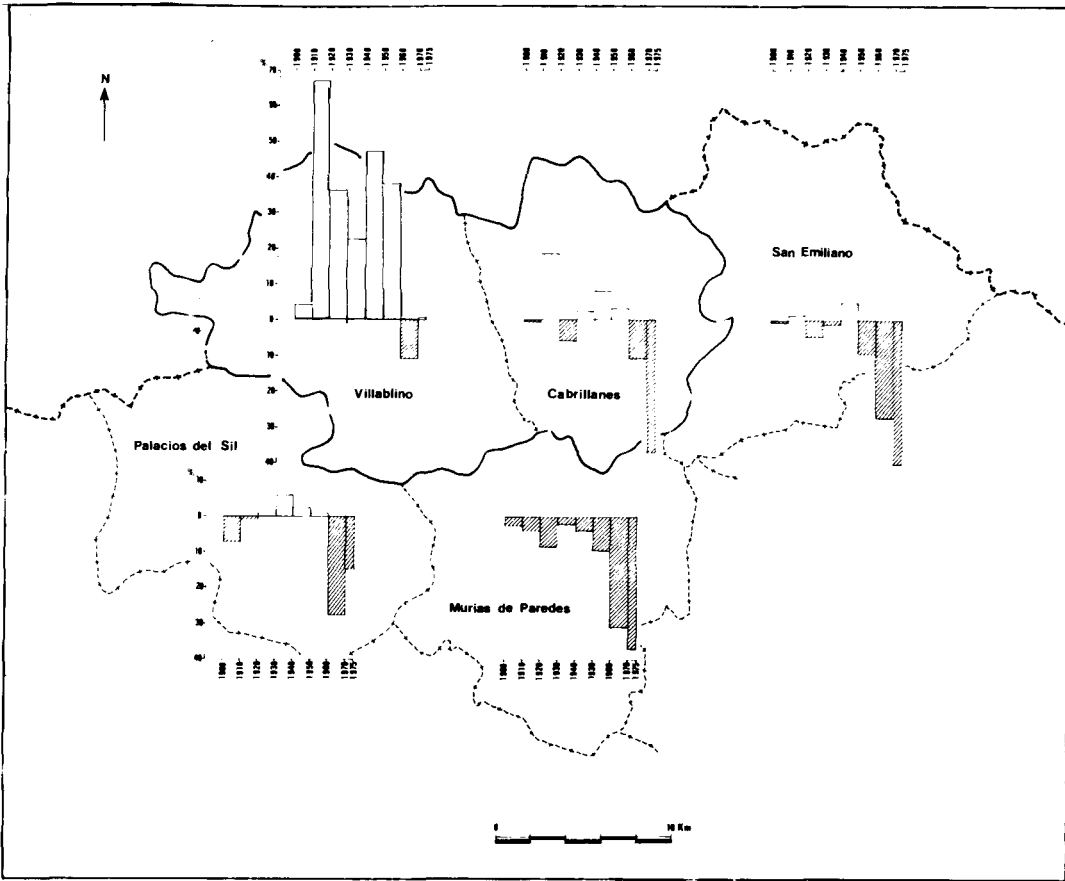
Desgraciadamente, en el Nº 54 (4/82) de Ciudad y Territorio, se han deslizado dos errores de composición, por los que debemos excusarnos ante nuestros lectores y ante los autores de los dos trabajos afectados.

En primer lugar se trata de la omisión de varios mapas que acompañaban al artículo titulado *Industrialización puntual y producción del espacio*, del que es autor D. José Álvarez Sierra, a los que se aludía en el texto, y que nuestros lectores habrán echado en falta. Con el deseo de remediar este defecto, dentro de lo posible, reproducimos a continuación los mapas omitidos, como complemento gráfico del citado trabajo.

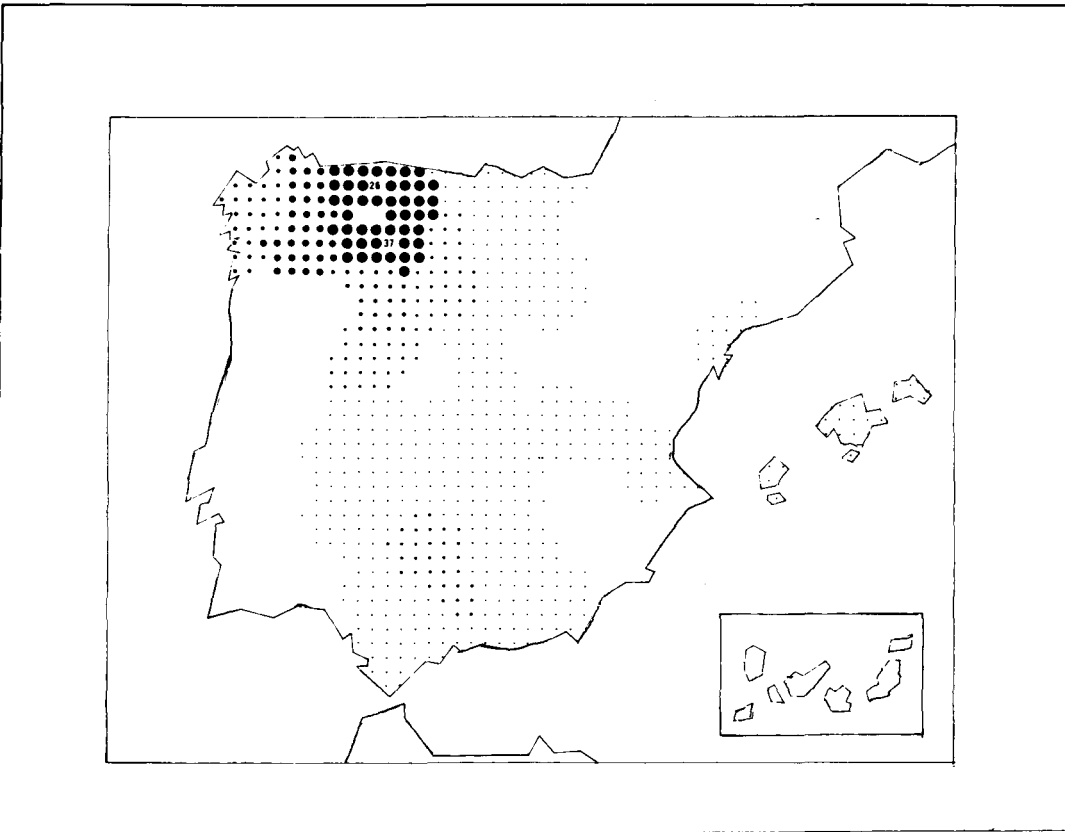
Por otra parte, debemos señalar el hecho de que todo el cuadro de "Referencias de los gráficos" (en el que se señalaba la procedencia de las ilustraciones) correspondiente al trabajo de D. Javier Aguilera Rojas, titulado *La cuadrícula: un modelo urbano para las ciudades americanas*, no aparece al final del texto, lo que dificulta la relación entre el cuadro y el artículo y puede hacer pensar, en una primera lectura, que faltan aquellas referencias que, sin embargo, fueron puntualmente aportadas por el autor. Rogamos a los lectores que tengan en cuenta que dicho cuadro (página 80) forma parte del trabajo del señor Aguilera.

## Mapas correspondientes al artículo "INDUSTRIALIZACION PUNTUAL Y PRODUCCION DEL ESPACIO: EL CASO DE LA CUENCA MINERA DE VILLABLINO", publicada en el nº 54 (4/82).





**FIGURA 2**  
**CRECIMIENTO POBLACIONAL, por**  
**municipios**  
**1.900-1.975, por decenios**



**FIGURA 3**  
**INMIGRANTES MAYORES DE 15 AÑOS,**  
**por lugar de nacimiento**  
**Periodo 1.919-1.960**

Porcentaje sobre el total de inmigrantes  
 mayores de 15 años

- 10 %
- 11-20 %
- + 21-50 %
- \* 51-100 %
- 100 y más

**FIGURA 4**  
POBLACION DE HECHO, por sexo  
y edad  
1.877, 1.960 y 1.975

